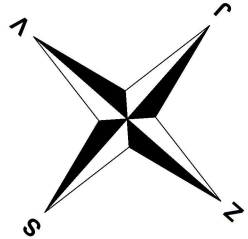
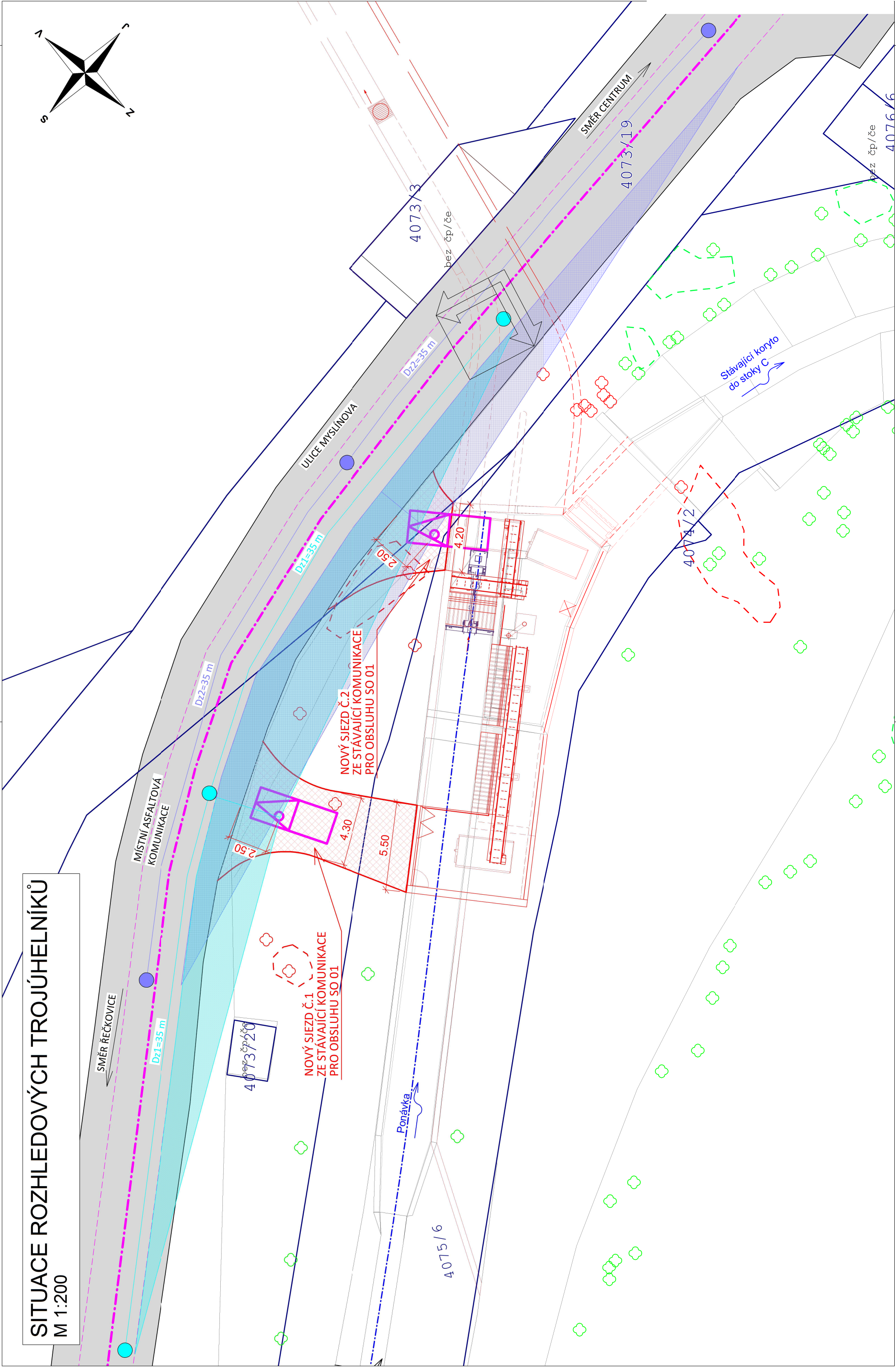


SITUACE ROZHLEDOVÝCH TROJÚHELNÍKŮ
M 1:200



POHLED NA MÍSTO SJEZDU Č.1
S NAZNAČENÍM UMÍSTĚNÍ:



POHLED NA MÍSTO SJEZDU Č.2
S NAZNAČENÍM UMÍSTĚNÍ:




LEGENDA:

- KN - HRANICE POZEMKU
- KN - PARCELNÍ ČÍLO POZEMKU
- 1699/1
- NOVÝ STAV
- STÁVAJÍCÍ TERÉN
- STROMY INVENTARIZOVANÉ / KÁCENÍ
- ASFALTOVÁ KOMUNIKACE
- OSA JÍZDNÍHO PRUHU
- PLOCHA ROZHLEDOVÉHO TROJÚHELNÍKU SJEZDU Č.1
- PLOCHA ROZHLEDOVÉHO TROJÚHELNÍKU SJEZDU Č.2
- PLOCHA SJEZDU

Poznámka:

Délka rozhledu pro zastavení (Dz) je stanovena dle ČSN 73 6110.
Ve stanovené ploše rozhledových trojúhelníků se nenachází žádná překážka (vyšší než 0,9 m), která by bránila rozhledu.

DOKUMENTACI LZE UŽÍVAT POUZE VE SMYSLU PŘÍSLUŠNÉ SMLOUVY O DÍLO. VÝKRES, ČÍ JEHO ČÁST, NŮŽE BÝT KOPÍROVÁN NEBO JINÝM ZPŮSOBEM ROZŠÍŘOVÁN POUZE PO PŘEDCHOZÍM SOUHLASU AUTORA DOKUMENTACE. © ŠINDLAR s.r.o.

VEDOUČÍ PROJEKTU		VYPRACOVAL	KONTROLOVAL	AUTORIZACE	 STAVBY VODNÍHO HOSPODÁŘSTVÍ A KRAJINNÉHO INŽENÝRSTVÍ ŠINDLAR s.r.o., Na Brně 372/2a, 500 06 Hradec Králové, IČO 260 03 236	
Ing. Zdeněk Drašar		Ing. Jakub Kološ	Ing. Jiří Kaplan	Ing. Milošlav Šindlar		
KRAJ: Jihomoravský		STAVEBNÍ ÚŘAD: MM BRNO				
KATASTRÁLNÍ ÚZEMÍ: Královo Pole, Řečkovice						
INVESTOR: Statutární město Brno, Dominikánské náměstí 196/1, Brno-město, 602 00 Brno						
Brno, PPO – RN Řečkovice						
Situace rozhledových trojúhelníků pro sjezd k SO 01					FORMÁT	3 x A4
					DATUM	říjen 2021
					STUPĚŇ	DŮR
					ČÍSLO ZAKÁZKY	20210151
					SOUŘADNÝ / VÝŠKOVÝ SYSTÉM	S-ITSK/Bpv
					INTERVAL VRSTEVNIC	
					MĚŘÍTKO	1 : 200
						Č. VÝKRESU